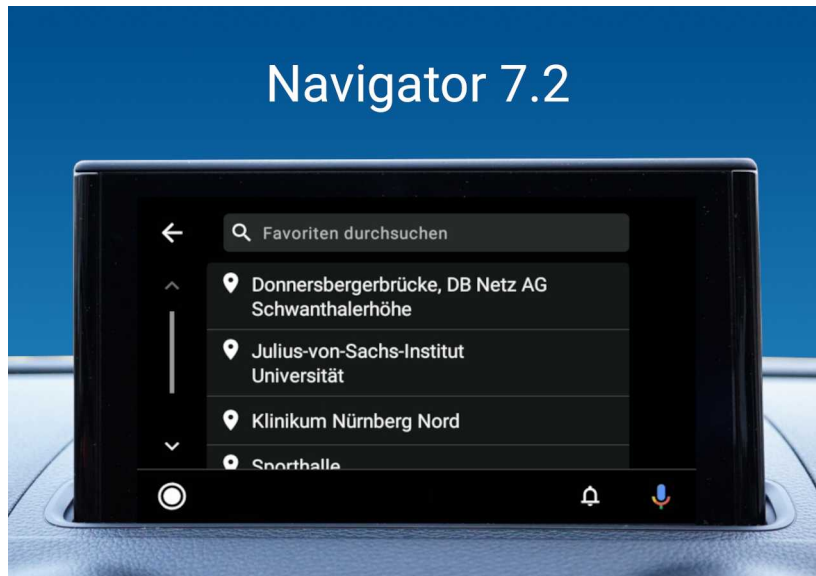


MapFactor Navigator 7.2 bringt weitere Verbesserungen für alle Versionen einschließlich Android Auto

Version 7.1 von MapFactor Navigator brachte den Vollbildmodus und Kartengesten für Android Auto sowie die Suche in den POI-Suchergebnissen in der Handy-App. Jetzt kommt [Navigator 7.2](#) mit weiteren praktischen Funktionen für Smartphones und Android Auto.



Alle Favoriten sind jetzt auf Android Auto verfügbar – dank der neuen Suche

Es ist jetzt möglich, sowohl in der Standard-App als auch in Android Auto schnell und einfach ordnerübergreifend nach Favoriten zu suchen. Dies sind großartige Neuigkeiten für alle Benutzer, insbesondere für diejenigen, die Android Auto verwenden, da es eine Google-Beschränkung löst, nur 6 Favoriten auf dem Bildschirm anzeigen zu können.

Suche nach Ländern im Karten-Manager

Navigator bietet eine Kartendatenabdeckung von mehr als 200 Gebieten auf der ganzen Welt. Sowohl in den kostenlosen OSM-Karten als auch in den professionellen TomTom-Karten. Mit der neuen Suchfunktion haben wir die Suche nach Ländern in dieser langen Liste jetzt einfacher und schneller gemacht.

Android Auto-Karte herunterladen

Karten können jetzt direkt von einem Android Auto-Fahrzeuggerät heruntergeladen werden.

Aktualisierter Bildschirm mit Kartendatenauswahl

Wie Sie bereits wissen, unterstützt Navigator zwei Arten von Kartendaten – kostenlose OSM-Karten, die von Freiwilligen aus der ganzen Welt erstellt wurden, und professionelle Karten, die von TomTom erstellt wurden. Bei der Auswahl der zu verwendenden Kartendaten gibt es jetzt mehr Informationen, um die grundlegenden Vorteile der einzelnen Möglichkeiten vorzustellen.

Eine weitere neue Funktion, basierend auf den Vorschlägen von Navigator-Benutzern, ist die Hinzufügung von zwei neuen Arten von Infopanels (Zeit ohne Sekunden).

Links – Navigator auf Google Play:

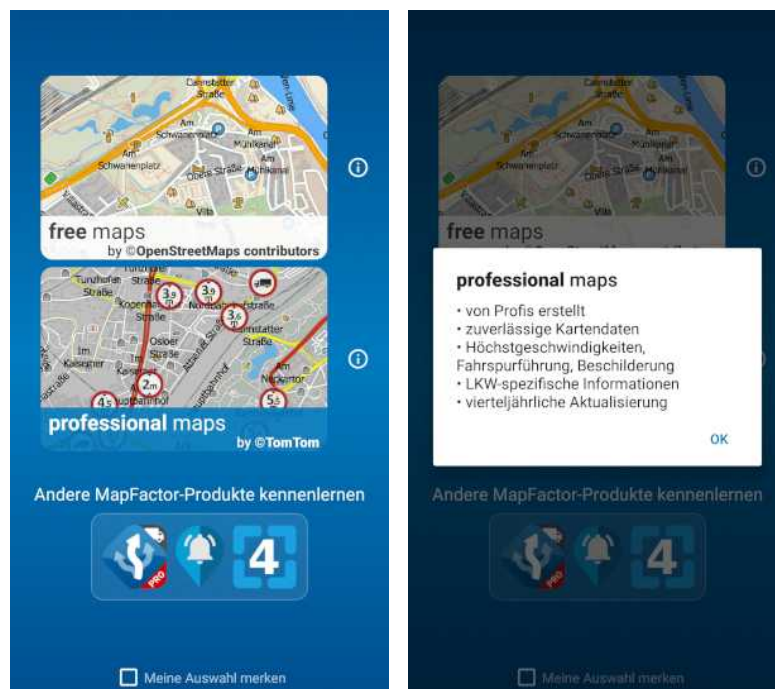
- **Navigator FREE** – kostenlose offline GPS Navigationsanwendung für Standardfahrzeuge (auch für Fußgänger, Fahrräder, Motorräder) mit OSM-Karten
<https://play.google.com/store/apps/details?id=com.mapfactor.navigator>
- **Navigator CAR PRO** – professionelle GPS Navi-App für Standardfahrzeuge mit Offline TomTom-Karten und allen zusätzlichen Funktionen
https://play.google.com/store/apps/details?id=com.mapfactor.navigator_pro_car
- **Navigator TRUCK PRO** – professionelle GPS Navi-App für Großfahrzeuge (LKW, Busse, Wohnmobile) mit Offline TomTom-Truck-Karten und allen zusätzlichen Funktionen
https://play.google.com/store/apps/details?id=com.mapfactor.navigator_pro_truck

Weitere Informationen

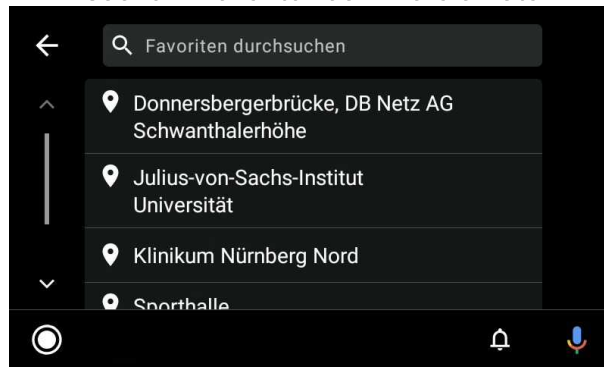
- Pressemitteilungen: <https://www.mapfactor.com/de/uber-uns/press-releases/>
- Produkt-Webseite: <https://navigatorfree.mapfactor.com>

Screenshots von Navigator

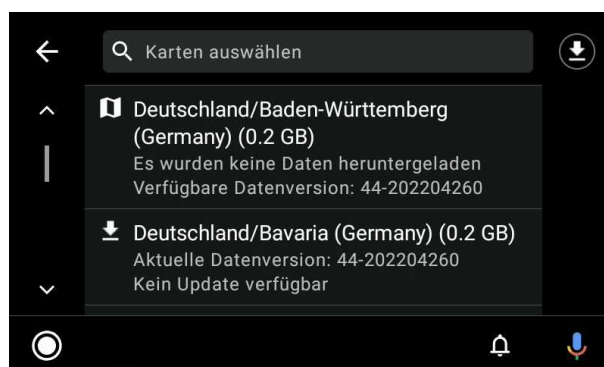
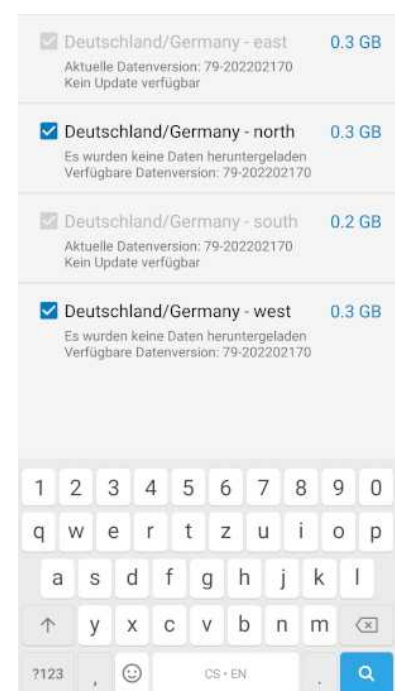
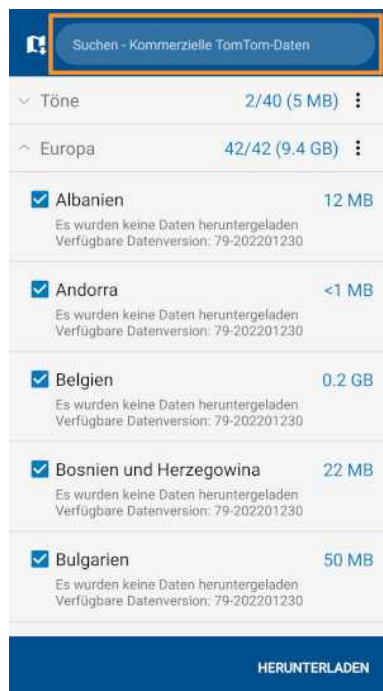
Bildschirm mit Kartendatenauswahl



Suche in Favoriten auf Android Auto



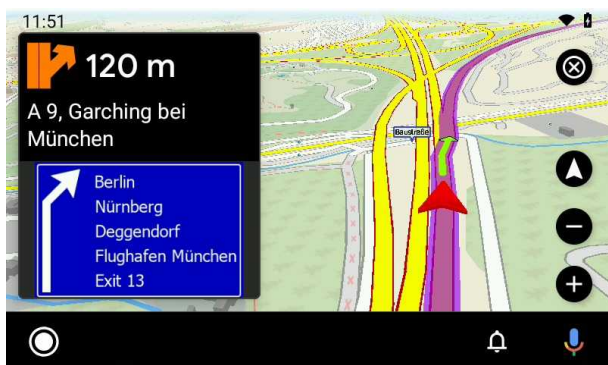
Suche in Kartenmanager auf dem Handy und auf Android Auto



Navigationsbildschirm der Handy-App



Navigationsbildschirm auf Android Auto-Gerät



Volbildmodus auf Android Auto

