

POI-Zwischenstopps entlang Ihrer Route – jetzt noch einfacher mit Navigator 8



Prag, 12 September 2025

Anzeige der nächsten Tankstellen und anderer POIs entlang Ihrer Route

MapFactor freut sich, die neueste Version seiner Android Navigations-App vorzustellen – MapFactor Navigator 8. Die wichtigste neue Funktion ermöglicht es Fahrern, die **nächstgelegenen Points of Interest** (POIs / Sonderziele) **entlang ihrer Route während der Navigation** anzuzeigen und so die Planung von Zwischenstopps erheblich zu vereinfachen – sei es für Tankstellen, Elektro-Ladestationen, Parkplätze, Rastplätze oder andere Orte.

Standardmäßig zeigt die App automatisch die Symbole der **zwei nächstgelegenen Tankstellen inklusive Entfernungsangabe** direkt auf dem Navigationsbildschirm an. Durch Antippen des Symbols und Auswahl der entsprechenden Option im Menü können Nutzer den gewünschten Stopp ganz einfach als Zwischenziel hinzufügen – die Route wird dann automatisch neu berechnet, um den neuen Halt einzuschließen. Der Typ der angezeigten POIs kann **schnell geändert** oder die Funktion komplett ausgeblendet und später wieder aktiviert werden.

Eine detaillierte Beschreibung der neuen POI-Funktion finden Sie in [der Benutzeranleitung](#).

Dieses neue „Nächste-POI“-Feature wurde als Reaktion auf zahlreiche Anfragen von Navigator-Nutzern entwickelt.

Es steht ab Version 8.0 allen Anwendern kostenlos zur Verfügung. MapFactor Navigator 8 ist jetzt in allen Android-Versionen erhältlich – der kostenlosen [MapFactor Navigator](#), der professionellen Versionen [Navigator Car PRO](#) für PKWs, und [Navigator Truck PRO](#) für LKWs – im Google Play Store.

Mit diesem Update erweitert MapFactor sein Angebot an praktischen Werkzeugen für alltägliche wie auch professionelle Fahrer.

Weitere Verbesserungen in Navigator 8

Zu den weiteren Neuerungen in Version 8 gehören verbesserte Echtzeit-Verkehrsinformationen (HD Traffic), Unterstützung für **randloses Display bei Android 15+** sowie **neue Kartenfarbschemata, inspiriert vom OpenStreetMap-Stil** – ebenfalls auf Wunsch der Nutzer hinzugefügt.

Über MapFactor Navigator

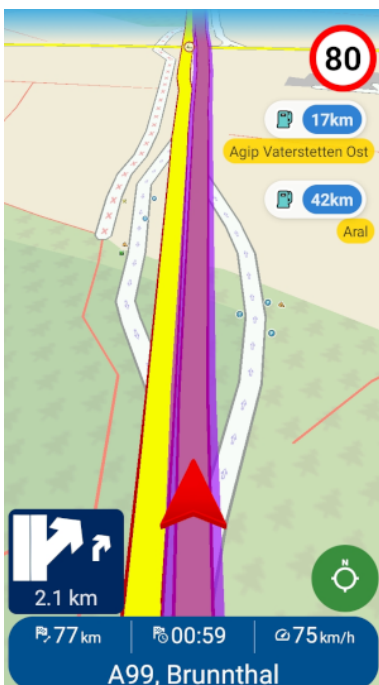
MapFactor Navigator ist eine kostenlose Offline-GPS-Navigations-App, verfügbar für Android, iOS, Windows und WinCE. Sie bietet zuverlässige Sprachnavigation, Offline-Karten, Verkehrsinformationen in Echtzeit, spezielle Modi für Lkw sowie umfangreiche Anpassungsmöglichkeiten.

Weitere Informationen zu Navigator und den Download der neuesten Version finden Sie unter: navigatorfree.mapfactor.com

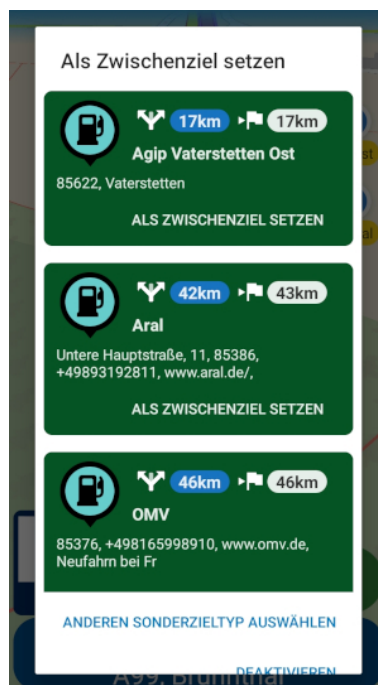
Medien-Kontakt:

Dana Novakova, novakova@mapfactor.com

Screenshots – Navigator 8 Funktion „Nahegelegene Sonderziele entlang der Route“:



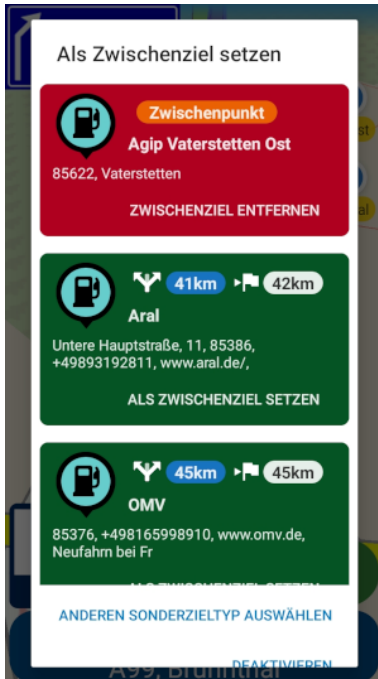
Navigator 8 - Navigationsbildschirm: Nahegelegener POI entlang der Route (Tankstelle)



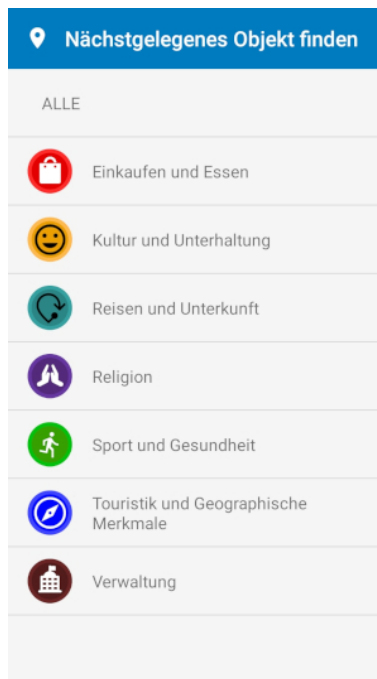
Navigator 8 – Aktionsmenü von Nahegelegenen Sonderzielen (POI)



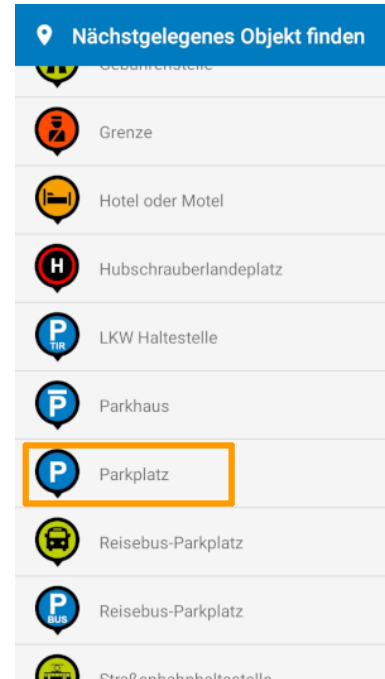
Navigator 8 - Navigator 8 – Navigationsbildschirm: nächste POI als Wegpunkt hinzugefügt



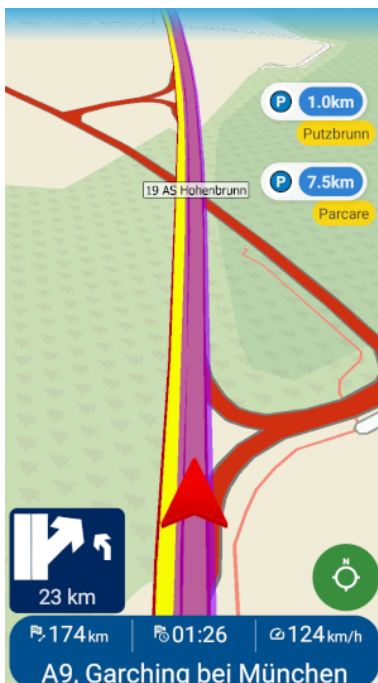
Navigator 8 – Aktionsmenü von Nahegelegenen Sonderzielen (POI) mit einem Zwischenziel



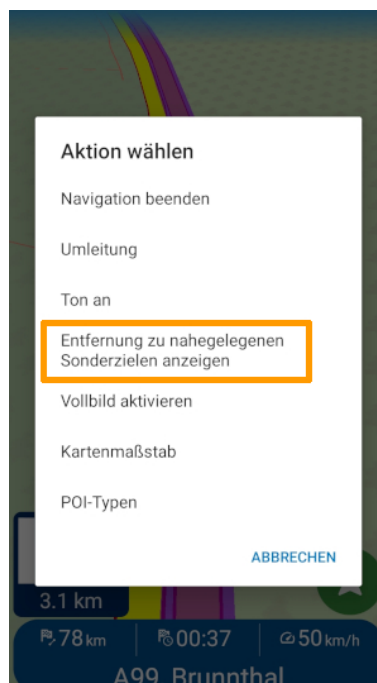
Navigator 8 – POI-Kategorien



Navigator 8 - Navigator 8 - Beispiel einiger POI aus der Kategorie Reisen und Unterkunft

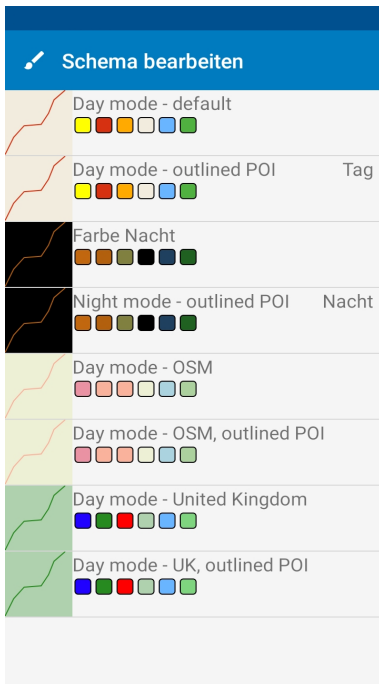


Navigator 8 – Nächste Sonderziele - Parkplatz

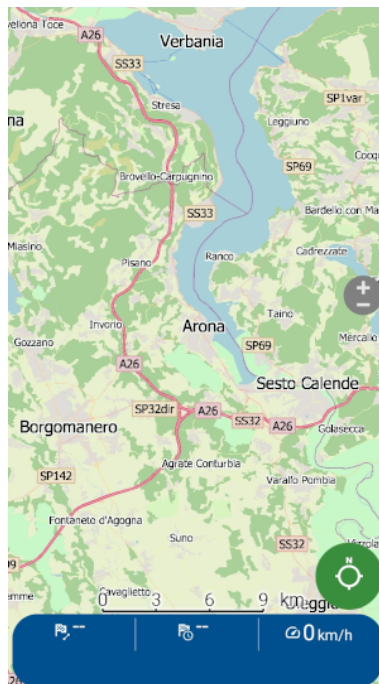


Navigator 8 - Schnelle Aktion während der Navigation: POI-Entfernung anzeigen/ausblenden

Screenshots – Neues Karten-Farbschema, inspiriert von OpenStreetMaps



Navigator 8-Einstellungen – Menü „Farbschema bearbeiten“ mit neuen OSM-Karten-Schemata



Navigator 8 - Karte in den neuen OSM-Tagesmodus-Farben

Screenshots – Das neue Edge-to-Edge-Display ab Android 15



Navigator 8 – Die neue randlose Darstellung (OSM-Tageskarten-Farbschema)



Navigator 8 – Navigator 8 – Die neue randlose Anzeige (Standardfarbschema der Tageskarte)